

DRENTHE 2040

Drenthe 2040 is een studie naar de grote opgave voor Provincie Drenthe in de komende jaren. Wat is de kwaliteit van Drenthe en waarop moet het beleid zich op concentreren? Drenthe is het laatste gebied met een grootschalige laagdynamische landschap van Nederland en is gedwongen om te anticiperen op krimp. Daarnaast kent het gebied meerdere ruimtelijke delen die veelal reiken over de provinciegrens. Hiermee moet rekening worden gehouden.

Naast de ruimtelijke analyse en de strategie wordt de rol van de overheid opnieuw bepaald. Hoe kunnen laagdynamische gebieden weer op de kaart gezet worden en wie beheert dat? NON-planologie als initiator van de laagdynamiek!



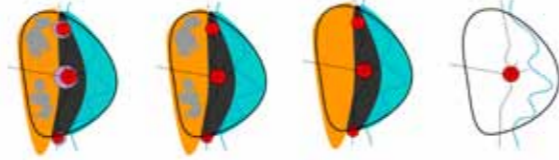
IMPRESSIE VOORSORTEREN KRIMP



RUIMTELIJKE OPBOUW DRENTHE



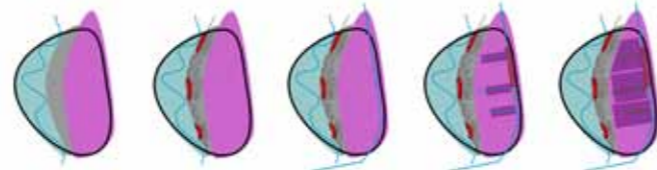
ME: esdorpen op drechts plateau



principe ontginning Drechts plateau



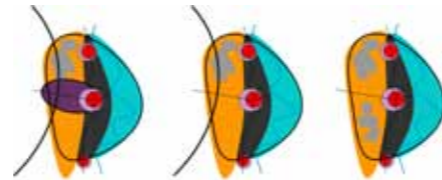
17e-18e E: ontginning veengronden



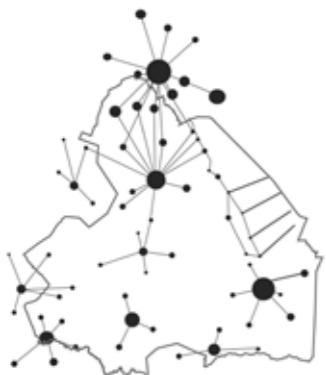
principe ontginning Veenkoloniën



20ste E: dubbelnetwerk



principe dubbelnetwerk



20ste E: stedelijke netwerken

HISTORISCHE GELAAGDHEID DRENTH



free-zoning Veenkoloniën

extensieve ontwikkeling en recreatie



W007 Drenthe 2040 Projecttype opdracht Discipline landschap, stedenbouw

Programma niet bekend Locatie Provincie Drenthe, Nederland

Jaartal 2008 Status Opdracht afgerond Opdrachtgever Provincie Drenthe Team Marc Holvoet, Maarten Witberg en Jan Hein Boersma